




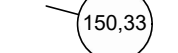
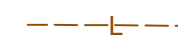



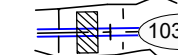
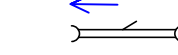









- MERKINTÖJEN SELITYKSET**
-  Ajarata / tonttitiilymä, asfalttipäällyste
 -  Jkpp-väylä, asfalttipäällyste
 -  Tonttitiilymä / ulkoiloreitti, murske
 -  Nurmi R4
 -  Eroosiosuojaus KaS 50/150
 -  Tonttikorkeus (Tontin rajan suuntaisen kadun tasausviivan korkeus)
 -  Nykyinen kaukolämpö
 -  Uusi hulevesiviemäri, tarkastuskaivo ja hulevesikaivo
 -  Purkuputki
 -  Uusi salaoja, salaojakaivo ja tarkastusputki
 -  Ojapainanne
 -  Laskuoja, pohjapato verhoilumateriaalista
 -  Uusi rumpu
 -  Nykyinen / säilyvä lehti- / havupuu
 -  Poistettava lehti- / havupuu
 -  Nykyinen valaisin
 -  Poistettava valaisin
 -  Uusi LED-valaisin
 -  Postilaatikon / postilaatikoiden siirto kadun reunaan

Luiskakiveykset, perennat ym. pysyväsrakenteet puretaan katualueelta katu- ja vesihuoltorakentamisen vaatimassa laajuudessa.

Merkki	Muutos	Pvm	Hyväksyjä	Päätös
Nähtävänä	Yhdyskuntasuunnitellun lautakunta	Pvm	§	Kaupungininsinöörin päätös
Kaupunginosasto/Kylä Kohde	12/OUNASRINNE			Piirustuksen sisältö Mittakaava 1:500
K1 Kiekerötie välillä Porokodanrinne - Vaadintie				Piirustustyyppi KATUPIIRUSTUS
DESTIA		ROVANIEMI		
A COLAS COMPANY		TEKNISET PALVELUT YHDYSKUNTAOTEKNIikka Mäntytörmäntie 2, Rovaniemi		
Pvm	Suunn.	Jokke Kelahaara	Pvm	Tark.
31.10.2025	Tark.	Jonne Kurkinen	31.10.2025	Tark.
Koordinaattijärjestelmä	Korkeusjärjestelmä		Korvaa	Piirustusnumero
ETRS-Gk26	N2000		Korvattu	Säilyys 8389 A - 222

